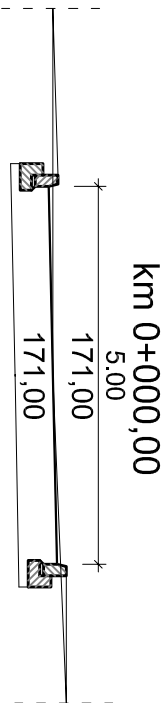
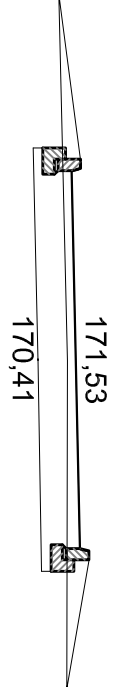


ul. Robotnicza



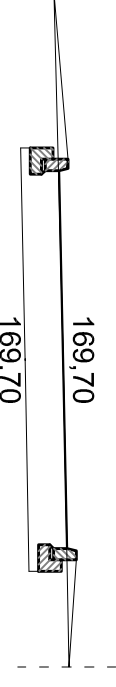
W=0,00 (koryto)
N=0,00

km 0+037,48



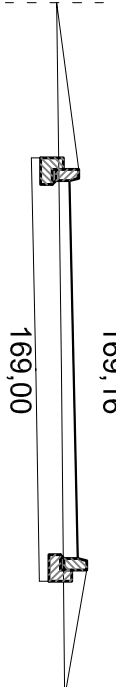
W=0,00 (koryto)
N=0,00

km 0+089,04



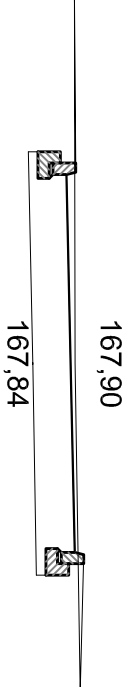
W=0,00 (koryto)
N=0,00

km 0+105,71



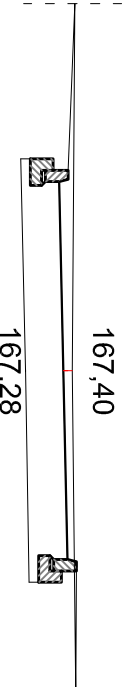
W=0,00 (koryto)
N=0,00

km 0+146,13



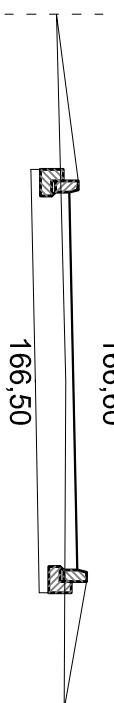
W=0,26
N=0,00

km 0+163,40



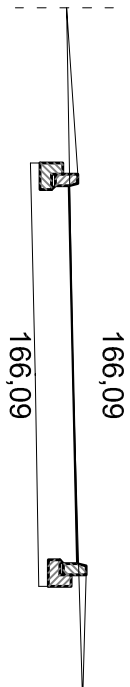
W=0,73
N=0,00

km 0+197,14



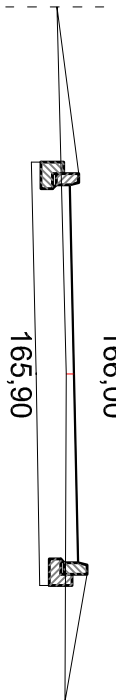
W=0,00 (koryto)
N=0,00

km 0+228,53



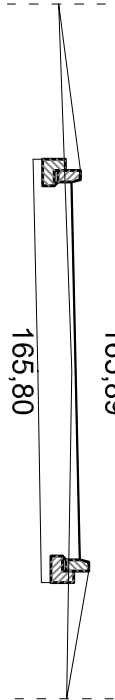
W=0,00 (koryto)
N=0,00

km 0+243,97



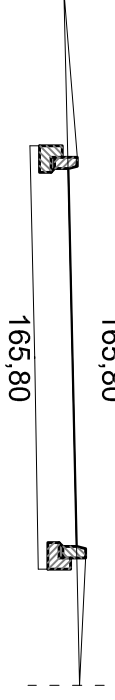
W=0,00 (koryto)
N=0,00

km 0+265,29



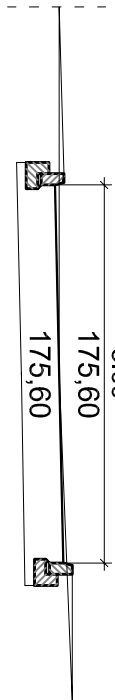
W=0,00 (koryto)
N=0,00

km 0+280,93



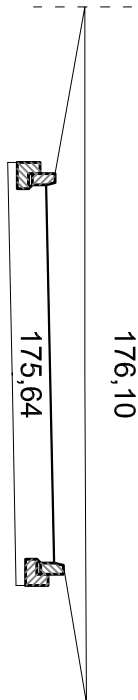
W=0,00 (koryto)
N=0,00

ul. Wybickiego



W=0,00 (koryto)
N=0,00

km 0+000,00



W=3,09
N=0,00

km 0+023,09



W=1,27
N=0,00

km 0+047,91



W=0,00 (koryto)
N=0,00

km 0+065,43

INWESTOR:		Gmina Dziemiany	
		ul. 8 Marca 3	
INWESTYCAJA:		83–425 Dziemiany	
		Modernizacja nawierzchni dróg gruntowych	
		(ul. Jana Pawła II, Wybickiego, Kościuszki, Robotniczo)	
		w miejscowości Dziemiany gmina Dziemiany	
Przekroje Poprzeczne		NR RYS.	
		12	
		DATA	